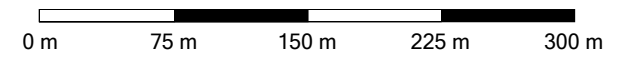


kowoma_germanyS

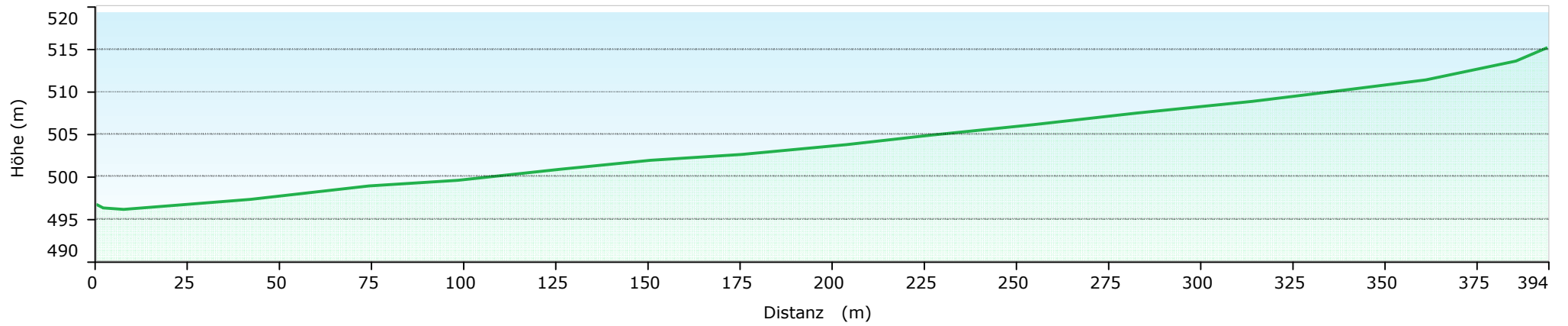
00- = Lizenz- und Urheberrechtsinfo.
 01- Kartendaten: www.openstreetmap.org (CCAS 2.0)
 02- Hoehendaten: Jonathan de Ferranti: www.viewfinderpanoramas.org (free for research and private use) und
 03- NASA SRTM/U.S. Geological Survey www2.jpl.nasa.gov/srtm/ (public domain)
 04- TYP-File and Erstellregeln: www.kowoma.de
 05- Die Karten und Files dürfen frei kopiert, veraendert und weitergegeben werden.
 06- Kommerzielle Verwendung ist nicht gestattet.
 07-
 08- Datenstand:
 09- Kartenversion:
 KARTENDATEN: OPENSTREETMAP; HOEHENDATEN: U.S.G.S ODER J. DE FERRANTI
 PROGRAM LICENCED UNDER GPL V2

Streckenplan

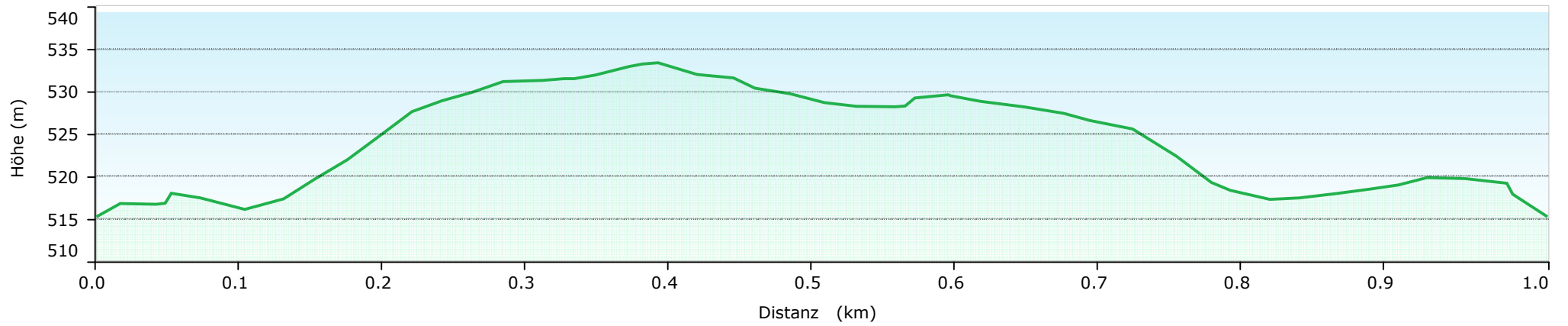


Höhenprofil Verbindung Start - Runde

Grafik



Grafik



Höhenprofil Verbindung Runde - Ziel

Grafik

